



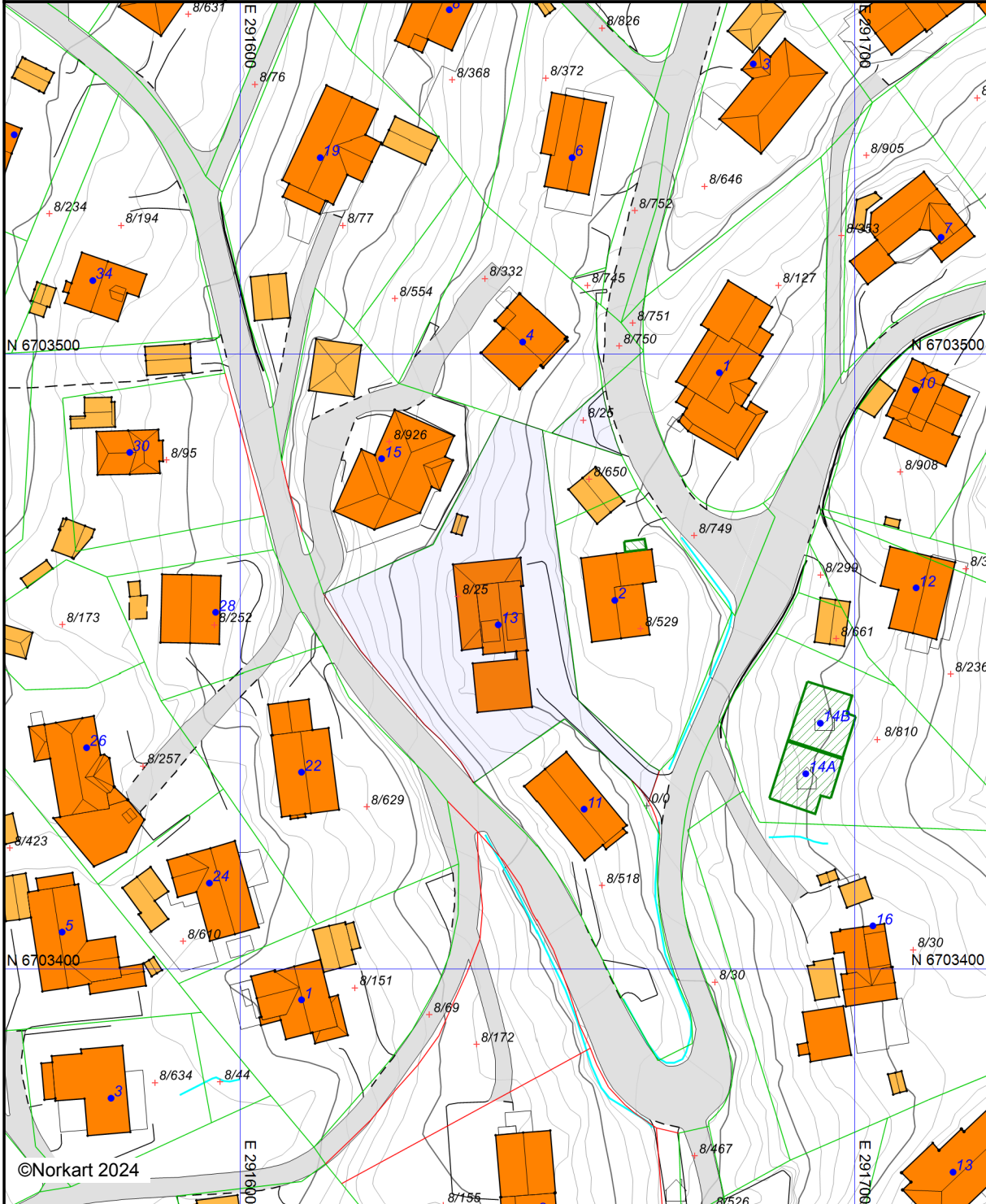
Askøy kommune

# Grunnkart

Eiendom: 8/25  
Adresse: Øvre Kleppe-vegen 13  
Utskriftsdato: 12.02.2024  
Målestokk: 1:1000



UTM-32





©Norkart 2024

Kartet er produsert fra kommunens beste digitale kartbaser for området og inneholder viktige opplysninger om eiendommen og området omkring. Presentasjonen av informasjon er i samsvar med nasjonal standard. Kartet kan inneholde feil, mangler eller avvik i forhold til kravene i oppgitt standard. Kartet kan ikke benyttes til andre formål enn det formålet det er utlevert til uten samtykke fra kommunen jf. lov om åndsverk.

## Tegnforklaring



### Matrikkelkart

- Abc* Teksteiendom
- Grunneiendom
-  Grense .lte. 13 cm
-  Usikre grenser

### Matrikkel Adresse

- Abc* Tekstfor Vegadresse
- Vegadresse

### Matrikkel Tiltak (Avgjørelser i enkeltsaker)

-  Godkj. Nybygg
-  Godkj. Bygningsendring



### TraktorvegSti

-  Sti

### VEG

-  Annet vegareal
-  Avgrensning mot annet vegareal
-  Vegdekkekant
-  Autovern
-  Veg

### Høydeinformasjon

-  Høydekurve 5m
-  Høydekurve 1m

### Innsjøer og vassdrag

-  Elv/Bekk
-  Kanal/Grøft
-  Veggøft åpen

### Bygninger

-  Bygningsdelelinje
-  Grunnmur
-  Taksprang Bunn
-  Bygning - Boligbygg
-  Bygning - Andre bygg
-  Annen bygning
-  Bygning punkt
-  Takriss
-  Takoverbygg
-  Takoverbygg kant
-  Trapp inntil bygg, kant
-  Veranda
-  Bygningslinje
-  Taksprang
-  Mønelinje